

«СОГЛАСОВАНО»

Директор  
МКУ Управление ОКС МО ГО  
«Долинский»



Г.К. Белякова

« 04 » июль 2024 г.

«СОГЛАСОВАНО»

Начальник отделения  
Госавтоинспекции  
ОМВД России по ГО «Долинский»  
капитан полиции



Л.Н.Базыр-оол

« 07 » июль 2024 г.

«УТВЕРЖДАЮ»

Заведующий  
МБДОУ «Детский сад «Родничок»



З.Ф. Маламура

« 07 » июль 2024 г.

## ПАСПОРТ ДОРОЖНОЙ БЕЗОПАСНОСТИ ОБРАЗОВАТЕЛЬНОЙ ОРГАНИЗАЦИИ

Муниципальное бюджетное дошкольное образовательное учреждение  
«Детский сад «Родничок» с.Быков Долинского района Сахалинской  
области

2024 год

### **Общие сведения**

Муниципальное бюджетное дошкольное образовательное учреждение  
«Детский сад «Родничок» с. Быков Долинского района Сахалинской области

Тип - дошкольное образовательное учреждение

Юридический адрес: 694062, Сахалинская область Долинский район с.  
Быков ул. Горняцкая, 16-б

Руководители:

**Заведующий детского сада «Родничок» - Маламура Зинаида  
Фёдоровна, Телефон – 8962 101-83-34**

Ответственные работники МО ГО «Долинский»  
**специалист – Зыкина Наталья Викторовна, Телефон - 8962 108-81-81**

Ответственные от Госавтоинспекции:

**инспектор дорожнопатрульной службы отделения Госавтоинспекции  
ОМВД России ГО «Долинский» лейтенант полиции Бондин Владимир  
Дмитриевич, телефон - 8962 100-80-93**

Ответственные работники за мероприятия по профилактике  
детского травматизма :

**Зам. Зав по ВМР - Ли Любовь Владимировна, телефон - 89621525387**

Количество воспитанников – 131

Наличие уголка БДД - имеется, холл 2 этаж

Наличие автобуса в ОУ – нет

Время работы ДОУ: с 7.00 часов до 19.00

Телефоны оперативных служб

**28-07-55- полиция**

## **Содержание**

### **Пояснительная записка.**

### **План – схемы**

- 1) План – схема района расположения ДООУ, пути движения транспортных средств и детей
- 2) Пути движения транспортных средств к местам разгрузки/погрузки и рекомендуемые пути передвижения
- 3) Схема пути пересечения движения транспортных средств к местам погрузки (вывоз мусора) по территории образовательной организации

## Пояснительная записка

Паспорт дорожной безопасности образовательной организации (далее - Паспорт) предназначен для отображения информации о дошкольном образовательном учреждении (далее ДООУ) с точки зрения обеспечения безопасности детей на этапах их перемещения «дом – ДООУ - дом. Для подготовки мероприятий по предупреждению детского дорожно-транспортного травматизма.

Паспорт ведётся ответственным сотрудником ДООУ совместно с сотрудником Госавтоинспекции, которые оказывают помощь в разработке Паспорта, а также при внесении необходимых изменений в отдельные разделы Паспорта (схемы, перечни мероприятий по предупреждению ДТП с участием воспитанников, красной прерывистой стрелкой обозначен путь движения ребёнка с взрослым)

Оригинал Паспорта хранится в образовательной организации, а копия в контрольно-наблюдательном деле в подразделении Госавтоинспекции

МБДОУ «Детский сад «Родничок» с. Быков расположен в восточной части территории с. Быков.

Территория здания граничит:

с севера – жилой дом Шахтёрская, 14

с запада – дачные участки

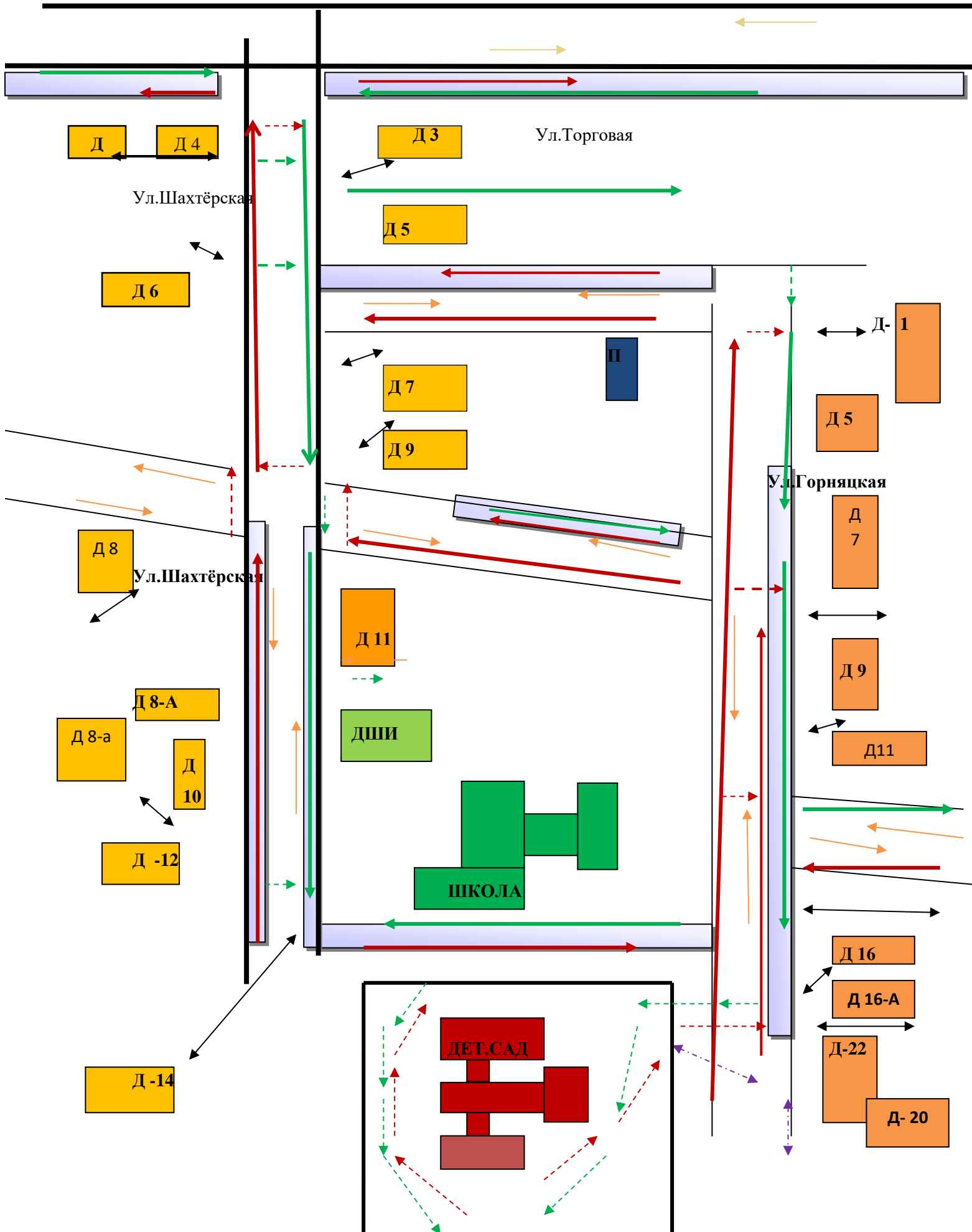
с юга – жилой дом Горняцкая, 22

с востока – СОШ с. Быков

Вход и въезд на территорию осуществляется через ворота на южной стороне, 1 калитка на южной стороне.

В целях обеспечения безопасного движения воспитанников по территории ДООУ исключено пересечение пути движения воспитанников и пути движения транспорта, вывозящего мусор: мусор вывозится после приёма всех воспитанников в ДООУ, а продукты питания привозятся во время тихого часа. Главные ворота ДООУ закрываются, свободное движение по территории ДООУ запрещено.

План – схема района расположения ОУ, пути движения транспортных средств и детей



## ОБОЗНАЧЕНИЯ:

	- Детский сад «Родничок»
	- Дом детского творчества
	- ограждение здания
	- безопасное движение
	- движение из ДООУ по обочине
	- движение в ДООУ по обочине
	- движение в ДООУ по обочине
	- выход на экскурсию, сбор природного материала
	- вход и выход во двор и со двора
	- движение транспорта
	- тротуар
	- дома по улице Горняцкой
	- дома по улице Шахтёрской
	- СОШ с. Быков
	- ДШИ с.Быков
	- поликлиника с.Быков

## Рекомендации к составлению плана-схемы района расположения

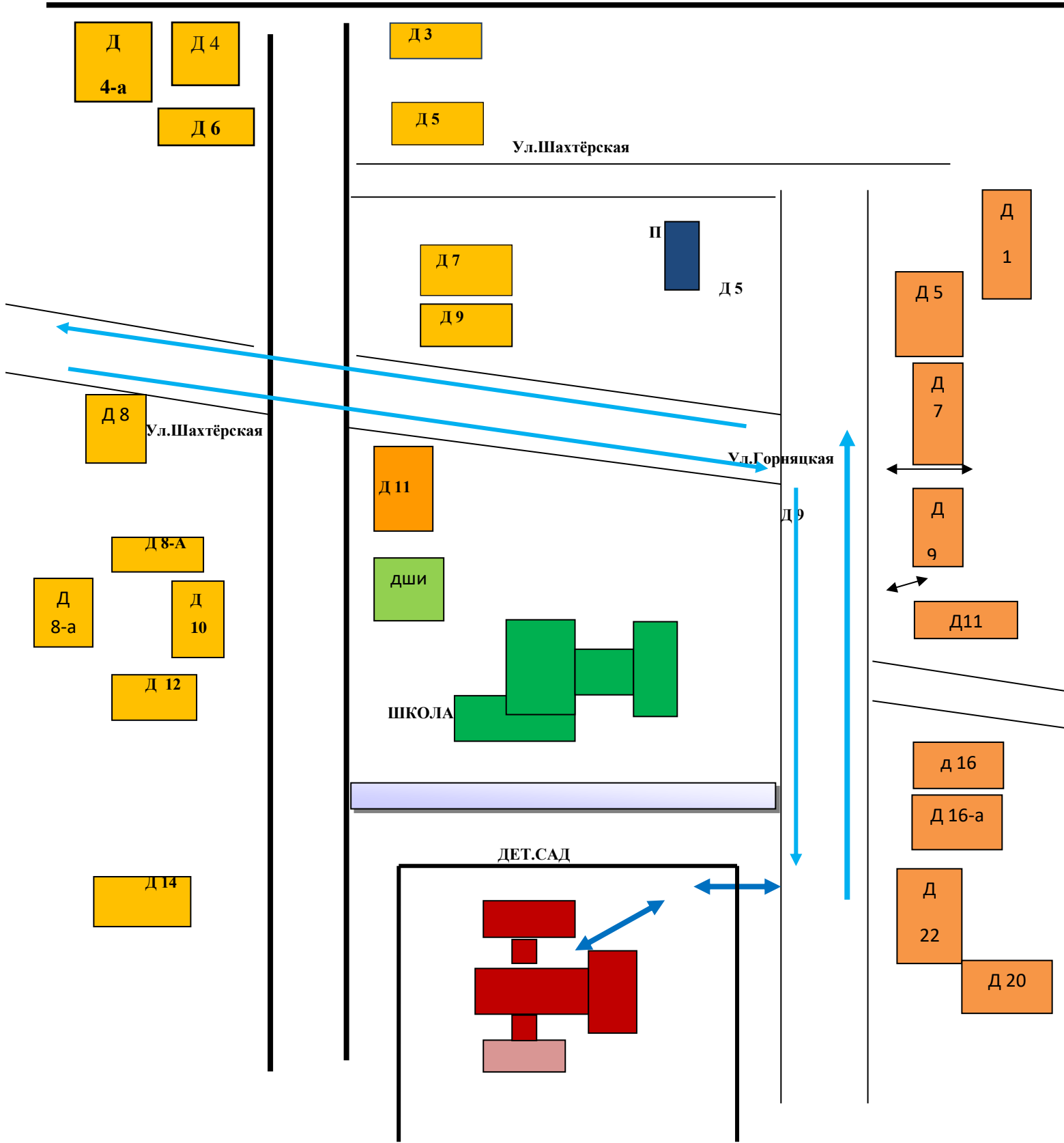
### ОУ

1. Район расположения образовательного учреждения определяется группой жилых домов, зданий и улично-дорожной сетью
2. Территория, указанная в схеме, включает в себя:
  - образовательное учреждение;
  - жилые дома, в которых проживает большая часть детей данного образовательного учреждения;
  - автомобильные дороги и тротуары;
3. На схеме обозначено:
  - расположение жилых домов, зданий и сооружений;
  - сеть автомобильных дорог;
  - пути движения транспортных средств;
  - пути движения детей в/из образовательное (ого) учреждение (я)

Схема необходима для общего представления о районе расположения ОУ. Для изучения безопасности движения детей на схеме обозначены наиболее частые пути движения учеников от дома к ОУ и обратно.

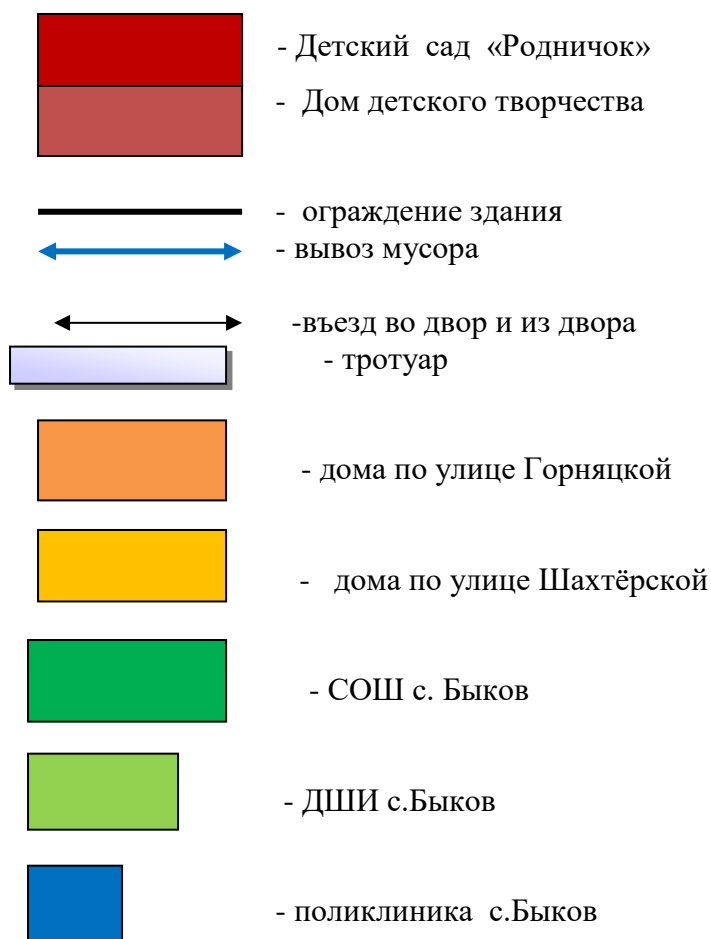
При исследовании маршрутов движения детей необходимо уделить особое внимание опасным зонам, где часто дети пересекают проезжую часть.

**Пути движения транспортных средств к местам разгрузки/погрузки и рекомендуемые пути передвижения**



**ОБОЗНАЧЕНИЯ:**



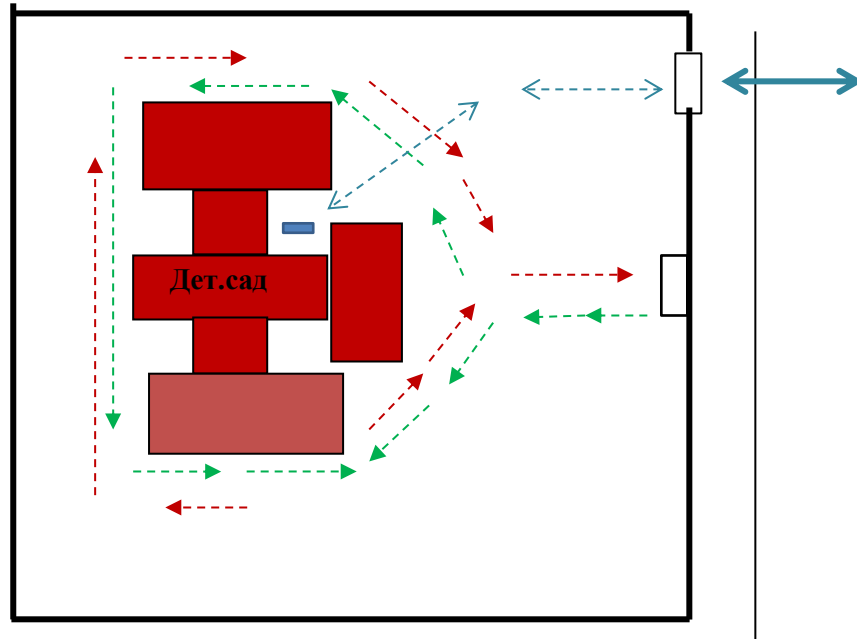


### **Рекомендации к составлению схемы пути движения транспортных средств к местам разгрузки/погрузки**

На схеме указывается примерная траектория движения транспортного средства по населённому пункту, в том числе место погрузки/разгрузки, а также безопасный маршрут движения детей.

В целях обеспечения безопасного движения детей по территории ОУ необходимо исключить пересечение пути движения детей и пути движения транспортных средств.

**Схема пути пересечения движения транспортных средств к местам погрузки (вывоз мусора) по территории образовательной организации**



**Обозначения:**



Въезд и выезд транспортных средств



Движение детей по территории образовательной организации



Движение грузовых транспортных средств по территории образовательной организации



Место погрузки

**Рекомендации к составлению схемы пути движения транспортных средств к местам разгрузки/погрузки**

На схеме указывается примерная траектория движения транспортного средства по территории ДОУ, в том числе место погрузки/разгрузки, а также безопасный маршрут движения детей во время погрузочно-разгрузочных работ.

В целях обеспечения безопасного движения детей по территории ДОУ необходимо исключить пересечение пути движения детей и пути движения транспортных средств.